

-historische Wegesäulen in Sachsen-

DNr 093 024 61

0068

Sächsische Schweiz-Osterzgebirge

01824 Gohrisch OT Cunnersdorf 3

Standort: Förstermühlenstraße/ Krippenbachweg

GPS-Daten: 50°52'14,8'' N 14°08'35,4'' O

Maße (sichtbar): 166 (+3+15) x oben 33 x 33, unten 34 x 34

Spiegel/ Maße: 2 beide 50 hoch x 27 breit

Material: Sandstein


Zustand allgemein: schlecht - Stein: stark beschädigt/ verwittert - Inschriften: stark beschädigt

Empfehlung: Restaurierung geboten

Querschnitt:




Kleingießshübel



1,5 km
Krippen




5,1 km
Schandau.



10,4 km


Aktuell: 2026.06 RSch

Cunnersdorf



2,7 km

Rosenthal



9,6 km

